




Adicionar Documentos


Agora você deve enviar a documentação necessária: selecione seu **empreendimento** e em seguida clique no requerimento que você necessita enviar a documentação, em seguida **(Enviar Documentos)**. A tela de **DOCUMENTAÇÃO DE REQUERIMENTO** será exibida.


#	Empreendimento	Tipo de Licença
49850	JOSE CARLOS BORGES	Licença Ambiental de Instalação


 **Enviar Documentos**


 Documentos


 Requerimento

 Boleto Bancário

 Recibo de Documentos

 Parecer Técnico

 Relatório de Vistoria

 Licença

Todos os documentos listados na janela de “DOCUMENTOS OBRIGATÓRIOS” deverão ser anexados, e para realizar essa ação, você deve clicar no item.

<input checked="" type="checkbox"/> Documentos Obrigatórios	
PLANOS E PROGRAMAS AMBIENTAIS.	Aguardando envio de documento digital
CRONOGRAMA FÍSICO DE IMPLANTAÇÃO DO EMPREENDIMENTO	Aguardando envio de documento digital
ART PARA ELABORAÇÃO DO PROJETO EXECUTIVO DAS UNIDADES DE CONTROLE AMBIENTAL	Aguardando envio de documento digital
ART PARA ELABORAÇÃO DO PROJETO DO SISTEMA DE DRENAGEM PLUVIAL	Aguardando envio de documento digital
ART OU ART PARA ELABORAÇÃO DOS PROGRAMAS AMBIENTAIS	Aguardando envio de documento digital
REQUERIMENTO DA LICENÇA AMBIENTAL DE INSTALAÇÃO	Aguardando envio de documento digital
PROCURAÇÃO PARA REPRESENTAÇÃO DO INTERESSADO, COM FIRMA RECONHECIDA	Aguardando envio de documento digital
PROJETO DE LOCAÇÃO, COM MEMORIAL DESCRITIVO DAS UNIDADES QUE COMPÕEM O EMPREENDIMENTO.	Aguardando envio de documento digital
PROJETO EXECUTIVO COM MEMORIAL DESCRITIVO E DE CÁLCULO DAS UNIDADES DE CONTROLE AMBIENTAL	Aguardando envio de documento digital
PROJETO DO SISTEMA DE DRENAGEM PLUVIAL, COM MEMORIAL DESCRITIVO E DE CÁLCULO	Aguardando envio de documento digital
<input type="checkbox"/> Documentos Opcionais	
ESTUDO DE ESTABILIDADE GEOTÉCNICA DE TALUDES DAS MARGENS DOS CURSOS D'ÁGUA.	Aguardando envio de documento digital
LEVANTAMENTO PLANIALTIMÉTRICO, GEORREFERENCIADO DAS MARGENS DE TRECHO DO CURSO D'ÁGUA.	Aguardando envio de documento digital
LEVANTAMENTO BATIMÉTRICO, GEORREFERENCIADO, DAS MARGENS DE TRECHO DO CURSO D'ÁGUA.	Aguardando envio de documento digital
COMPROVANTE DE PUBLICAÇÃO DE CONCESSÃO DA LAP (CÓPIA)	Aguardando envio de documento digital
DARE QUITADO (CÓPIA)	Aguardando envio de documento digital
ESTUDO DE ESTABILIDADE GEOTÉCNICA DE TALUDES	Aguardando envio de documento digital

Você será redirecionado para a tela em que terá a opção para escolher e anexar o arquivo. Ao escolher o arquivo aparecerá a opção para **“Adicionar Arquivo”**. Após anexado você tem a opção de **“Voltar ao Envio da Documentação”** e repetir o processo, até anexar todos os documentos obrigatórios! Após anexado um documento, na tela de documentos, o ícone respectivo ao documento anexado fica na cor azul.

Adicionar arquivos ao documento

Escolher arquivos

Nenhum arquivo escolhido

Adicionar arquivo

Arquivos enviados

Formulário de Caracterização do Requerimento 47184.pdf

Visualizar

Remover

Documento digital enviado

Anexado todos os documentos, você deve clicar na opção **“Encaminhar Documentação”**, para mover o processo para o **Órgão Ambiental**, alterando a fase atual para **Enviado ao Protocolo**.

⇒ Encaminhar Documentação

Agora você irá aguardar os responsáveis pelo protocolo, na unidade de **gestão ambiental da sua cidade**, receber e aceitar os documentos, gerar o boleto e encaminhá-lo a você. Você será avisado no seu e-mail quando isso acontecer.

Obs. O Órgão ambiental pode recusar um documento e requisita-lo novamente explicando o motivo.

Neste momento, entre novamente no sistema e clique no requerimento da página inicial. A opção de baixar o boleto poderá ser visualizada! Após pago o boleto, **você deve anexar o comprovante do pagamento!**

Taxas

Boleto Bancário Gerado Pela Prefeitura

Cópia Do Boleto Pago Com A Autenticação Mecânica

Para anexar o comprovante clique na opção de **“Enviar Documentos”**, localize o documento “Comprovante de Pagamento”, repetindo o processo de anexar documentos anteriormente.

Com isso, o processo de abertura de um requerimento está concluído e seguirá através do fluxo normal de cada Órgão Ambiental. mas não significa que o trabalho para o empreendedor esteja encerrado. O órgão ambiental ainda poderá solicitar adições ou correções ao longo do processo e o empreendedor será notificado para complementar dados ou documentos fornecidos,

Revisão #14

Criado 11 outubro 2019 16:28:20 por Ricardo Ramos

Atualizado 29 setembro 2022 18:00:10 por Marcus